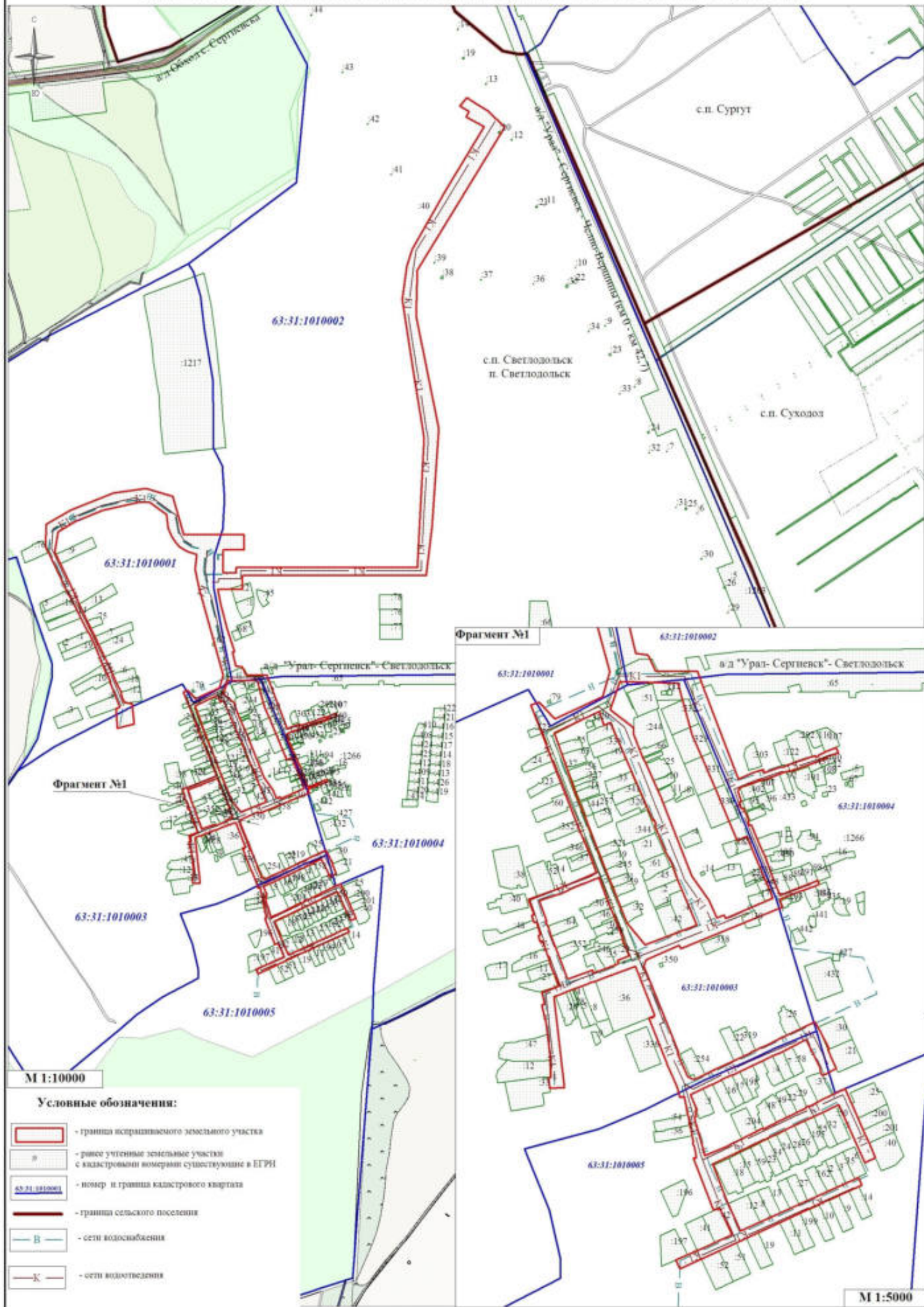




Схема границ разработки документации по планировке территории объекта строительства
 "Строительство сетей водоснабжения и водоотведения пос. Светлодольск муниципального района Сергиевский Самарской области"



М 1:10000

Условные обозначения:

-  - граница испрашиваемого земельного участка
-  - ранее учтенные земельные участки с кадастровыми номерами существующие в ЕГРН
-  - номер и граница кадастрового квартала
-  - граница сельского поселения
-  - сети водоснабжения
-  - сети водоотведения

М 1:5000